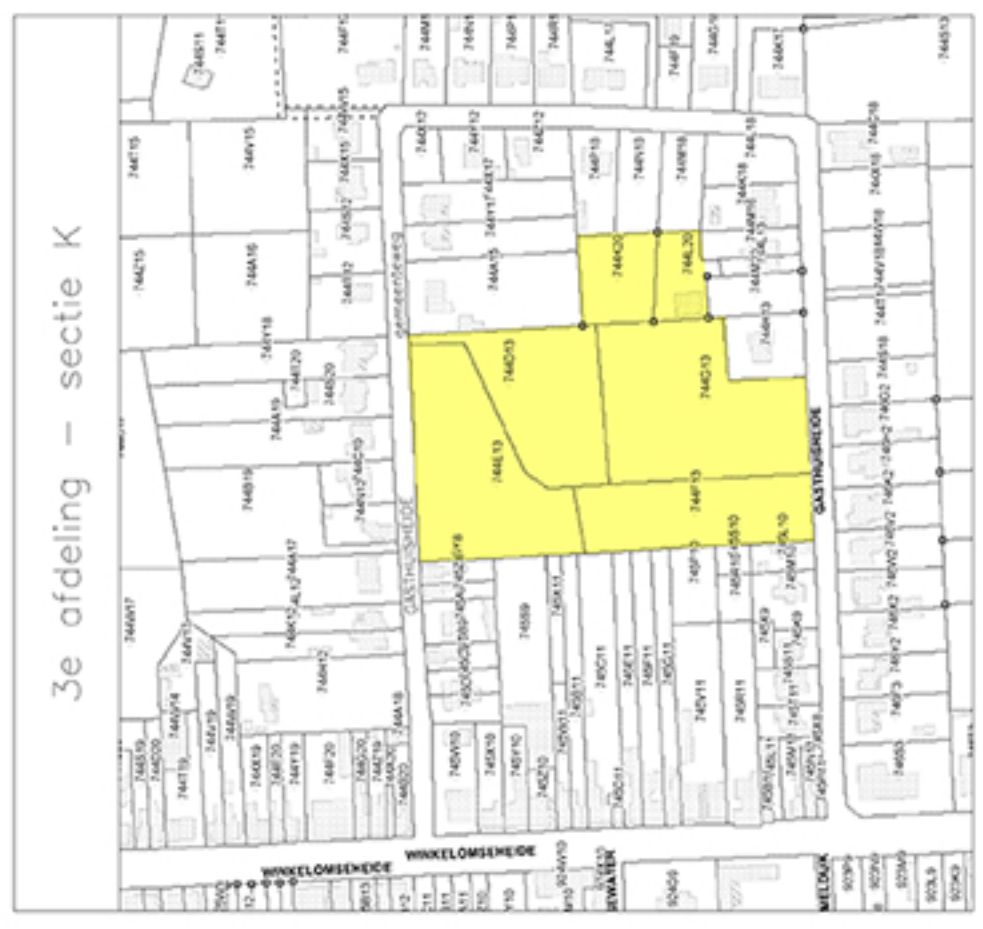
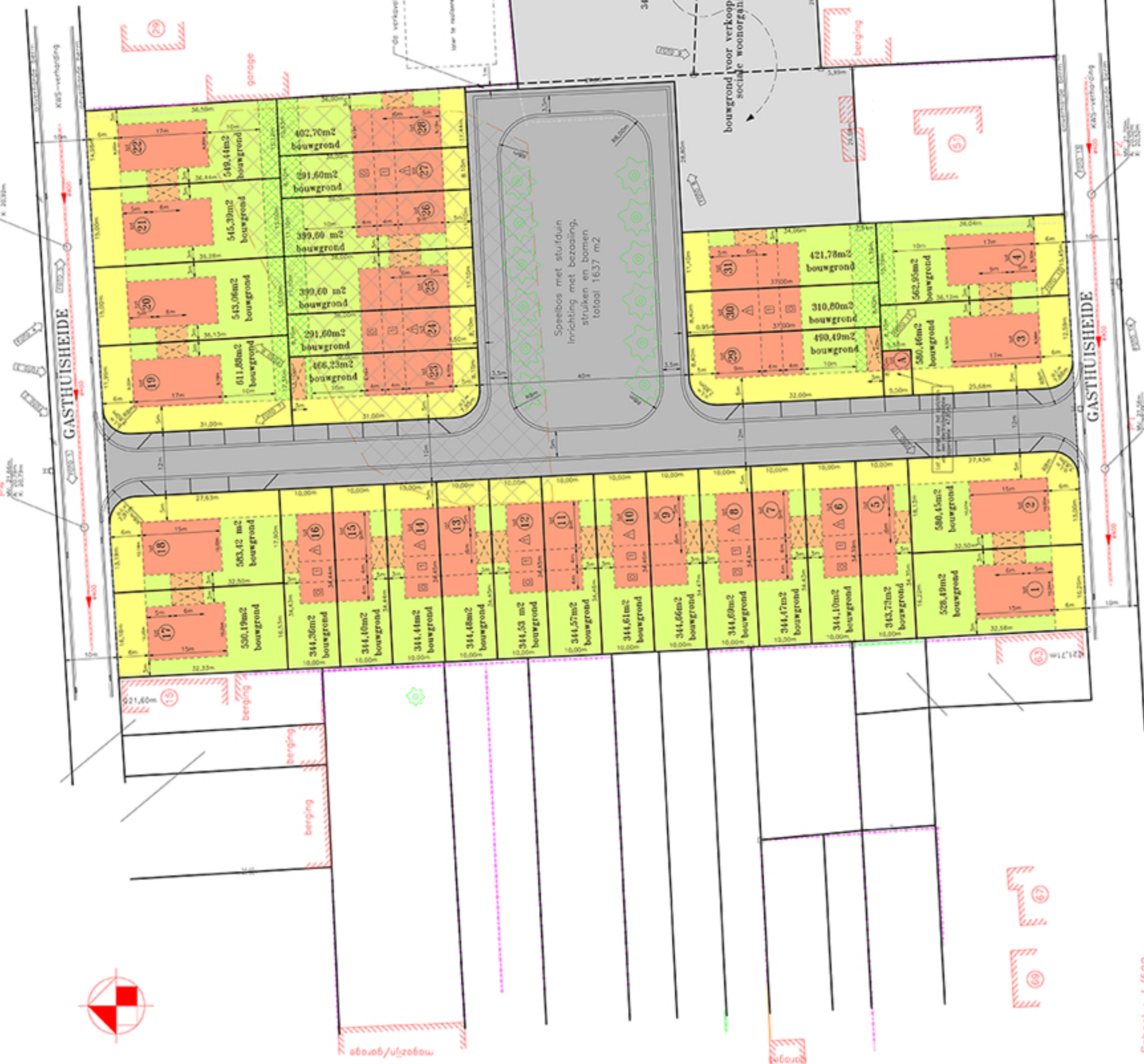


ONTWERP VERKAVELING



© 2011 De Algemene Administratie van de Patrimoniumdocumentatie. Niets uit dit document mag worden veeleevoudigd en/of openbaar gemaakt door middel van druk, fotokopie, microfilm of op welke andere wijze ook zonder voorafgaande schriftelijke toestemming van de Algemene Administratie van de Patrimoniumdocumentatie.

LEGENDE SYMBOLEN

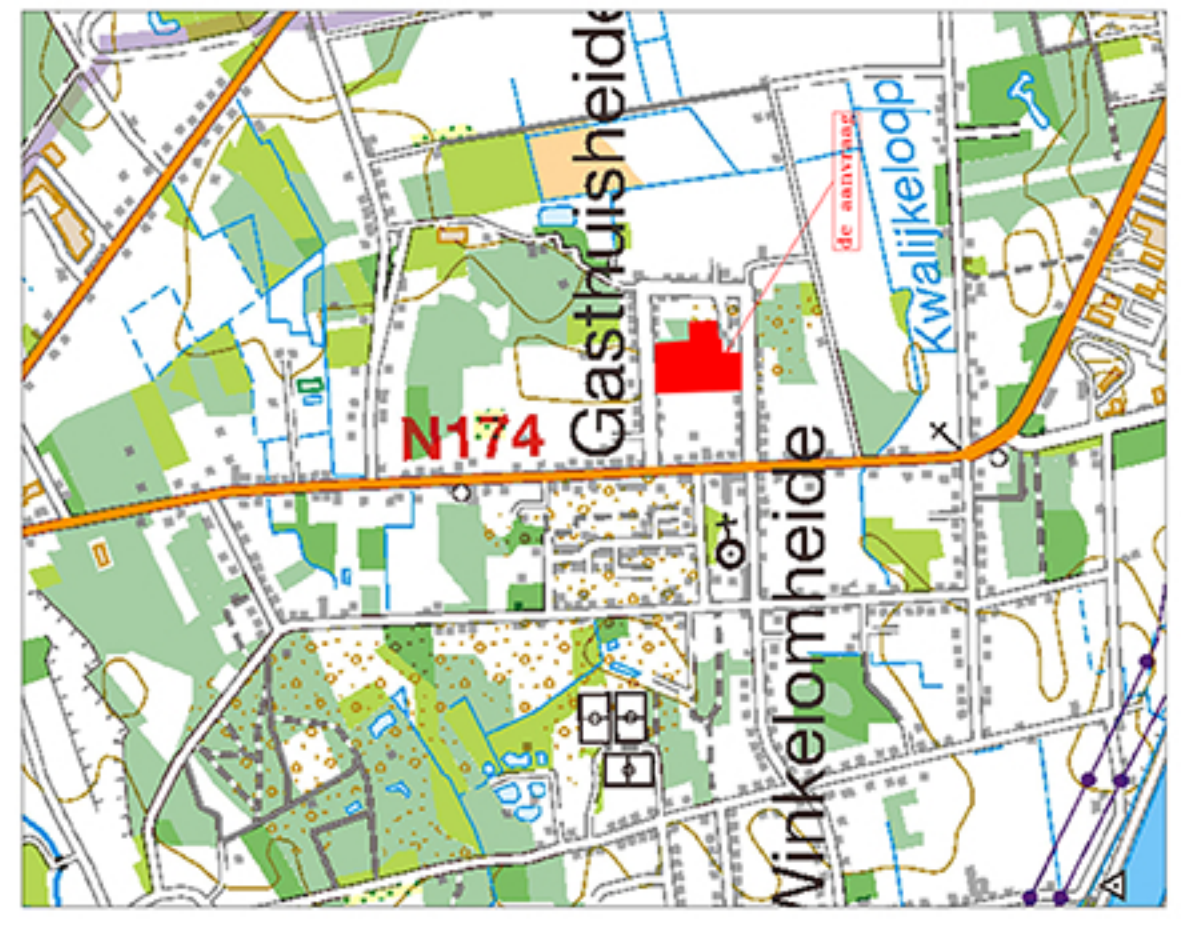
	AFSLUITING
	GEËC
	HAAG
	MUUR
	TALUD ONDERKANT
	WEGRAND/BOUW-/VOOT
	DEKSEL BRANDRAAN
	GRENSPAAL
	INSPECTIEPUT
	KOUK
	LOCERBOOM
	PAAL ELECTROFOT

	ZONE VOOR BEBOUWING
	ZONE VOOR GARAGES
	VOORTUINSTROOK
	ZONE VOOR TUNEN
	ZONE VOOR BUIGBOUMEN
	GROND VOOR OPENBARE REGENS, KOSTELOOS AF TE STAAN AAN STAD GEEL: oppervlakte = 4733,07m²
	TE VELLE BOMEN

VOORGESTELDE BEBOUWING:  
 1 VERDEPING MET ZACELDAK  
 1 VERDEPING MET PLAT DAK  
 0 GELUYFDE MET PLAT DAK

oppervlakte: 3535m²

NOTA:  
 - Noordzijde garage voor de loten 24, 27 en 30.  
 - Vijftiende garage van de garages dienen te verwijderen te worden uitgenomen.



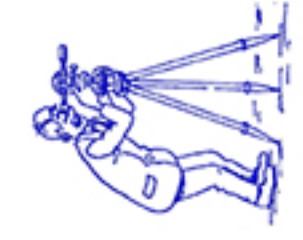
Stad GEEL

AANVRAAG TOT HET BEKOMEN  
VAN EEN VERKAVELINGSVERGUNNING

LIGGING VAN HET PERCEEL:

GEEEL  
 Gasthuisheide  
 3e afdeling, sectie K,  
 nrs. 744/d/13, 744/e/13, 744/f/13,  
 744/g/13, 744/h/20 en 744/i/20/deel

AANVRAGER:



Opgetuigd en in plan gebracht door ondergetekende  
 Meetkundige - Schatler van Oirreerde Goedere, wettig  
 bevoegd voor de Rechtsbank van eerste aanleg te Turnhout.  
 Loka. 23 april 2012.

KOEN WOUTERS  
 LANDMEETER  
 Provinciering 80 - 2275 LUIK  
 tel: 0478.24.18 - fax: 0478.33.17  
 e-mail: koenwouters@provincie.be

St. 04337 op het tablo beneemt door de Feeder Bus van busreder-veper